Comune di Fragagnano

P.E.B.A. 2022 – 2032

Piano di eliminazione delle barriere architettoniche

Piazza Regina Elena

Arch. Maria Addolorata Fedele

Responsabile unico del procedimento

Arch. Cristina Quaranta

Redattrice del piano

Tav.02_Tavola grafica

AMBITO EDILIZIO







SCHEDA	AMBITO EDILIZIO
1	Istituto Comprensivo "Toniolo" Scuola Elementare – via Papa Giovanni XXIII
2	Istituto Comprensivo "De Amicis" Scuola Media – via Cavour
3	Scuola Materna Platone– via Platone
4	Casa Municipale– via C. Battisti n.1
5	Biblioteca comunale
6	Sala Consiliare/Centro polifunzionale – viale Virgilio
7	Palazzo Marchesale – piano terra - piazza Regina Elena
8	Centro Polivalente – anziani- Antonio Schiavone – via Cesare Battisti
9	Ex scuola materna- via Platone
10	Centro Sociale Polivalente- viale Virgilio
11	Stadio comunale "Santa Sofia" – via dello sport
12	Palazzetto dello Sport
13	Sede Comando dei Carabinieri
14	Palazzo Marchesale – piano interrato - piazza Regina Elena
15	Sede Cimitero comunale
16	Circolo Tennis - Parco Schiavoni

AMBITO URBANO

SCHEDA	AMBITO URBANO
1	Villa comunale - Piazza Risorgimento
2	Villa comunale - Parco Schiavoni
3	Giardino Palazzo Marchesale
4	Piazzale Istituto comprensivo "Toniolo"
5	Piazza Regina Elena - corso Vittorio Emanuele
6	Ex campi da tennis, via Deledda

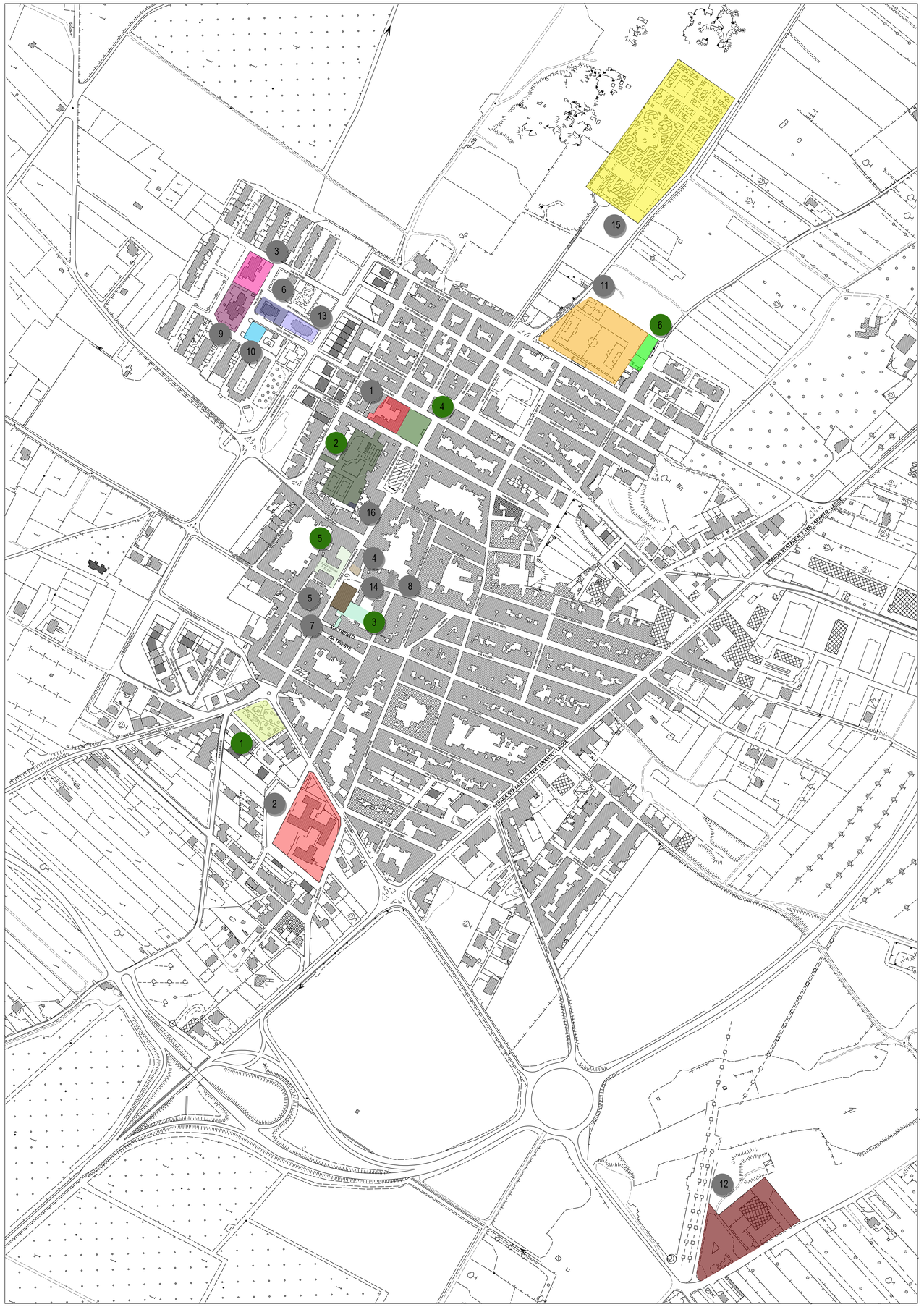
STRADA STATALE 7 TER TARANTO - LECCE
VIA TRIESTE
VIA TARANTO
VIA MONTEGRANARO
VIA MARCONI
VIA DELLE MURGE
VIA DEL MARE
VIA DEL SOLE
VIA DEL VENTO
VIA DELLA LIBERTÀ
VIA DELLE ROSE
VIA DELLE VIOLE
VIA DEI GIGLI
VIA DEI PINI
VIA DEI CEDRI
VIA DEI PIOPPI
VIA DEI MIRTI
VIA DEI GELSI
VIA DEI CASTAGNI
VIA DEI MELI
VIA DEI PERI
VIA DEI CILIEGI
VIA DEI PESCHI
VIA DEI MANDORLI
VIA DEI NOCI
VIA DEI FICHI
VIA DEI LIMONI
VIA DEI ARANCI
VIA DEI MELOGRANI
VIA DEI PAPAVERI
VIA DEI GIRASOLI
VIA DEI TULIPANI
VIA DEI GIGLI
VIA DEI NARCISI
VIA DEI CRISANTEMI
VIA DEI GERANI
VIA DEI GLICINI
VIA DEI PETUNIE
VIA DEI GAROFANI
VIA DEI MUGHETT